








-  apstiprināta sarkanā līnija
-  projektētā sarkanā līnija
-  precizējamā sarkanā līnija

-  Kadastrālās teritorijas robeža
-  Kadastra grupas robeža
-  Robežpunkts uzmērīts (1:10000)
-  Robežpunkts uzmērīts (1:500)
-  Robeža uzmērīta
-  Robeža uzmērīta (F)
-  Robeža uzmērīta (BKS)
-  Robeža uzmērīta (GPS)
-  Dabiska robežlīnija (U)
-  Robežpunkts ierādīts (1:10000)
-  Robeža ierādīta
-  Robeža ierādīta (Orto)
-  Robeža ierādīta (Foto)
-  Ierādīta pa ūdeņiem
-  Ierādīta pa ceļa vidu
-  Ierādīta pa ceļa malu
-  Ierādīta pa ceļa joslu
-  Ierādīta pa krauju
-  Dabiska robežlīnija (I)
-  Robeža projektēta
-  Būves daudzstūris (U)
-  Būves daudzstūris (S)
-  Būves daudzstūris (V)
-  Būves daudzstūris (KU)
-  Būves daudzstūris (SH)
-  Apgrūtinājuma robeža
-  Zemes vienības daļas robeža
-  Robežu daudzstūris (K)
-  Kadastrālās teritorijas robeža
-  Kadastra grupas robeža
-  Robežpunkts uzmērīts (1:10000)
-  Robežpunkts uzmērīts (1:500)
-  Robeža uzmērīta
-  Robeža uzmērīta (F)
-  Robeža uzmērīta (BKS)
-  Robeža uzmērīta (GPS)
-  Dabiska robežlīnija (U)
-  Robežpunkts ierādīts (1:10000)
-  Robeža ierādīta
-  Robeža ierādīta (Orto)
-  Robeža ierādīta (Foto)
-  Ierādīta pa ūdeņiem
-  Ierādīta pa ceļa vidu
-  Ierādīta pa ceļa malu

-  lerādīta pa ceļa malu
-  lerādīta pa ceļa joslu
-  lerādīta pa krauju
-  Dabiska robežlīnija (I)
-  Robeža projektēta
-  Būves daudzstūris (U)
-  Būves daudzstūris (S)
-  Būves daudzstūris (V)
-  Būves daudzstūris (KU)
-  Būves daudzstūris (SH)
-  Apgrūtinājuma robeža
-  Zemes vienības daļas robeža
-  Robežu daudzstūris (K)
-  Az Kadastrālās teritorijas kods
-  Az Kadastrālās teritorijas nosaukums
-  Az Kadastra grupas numurs
-  Az Kadastra grupas nosaukums
-  Az Kadastra apzīmējums [U]
-  Az Kadastra apzīmējums [I]
-  Az Kadastra apzīmējums [P]
-  Az Mērniecības veicējs
-  Az Būves kadastra apzīmējums [U]
-  Az Būves kadastra apzīmējums [S]
-  Az Būves kadastra apzīmējums [V]
-  Az Būves kadastra apzīmējums [KU]
-  Az Būves kadastra apzīmējums [SH]
-  Az Apgrūtinājuma identifikators
-  Az Kadastra apzīmējums [N]
-  Az Kadastra apzīmējums [K]